

М 1:500

УСЛОВНЫЕ ОБОЗНАЧЕНИЯ

**ГРАНИЦЫ И ЗЕМЛИ**

- Граница ранее сформированного земельного участка с кадастровым номером: 02:58:020232:10
- Границы ранее сформированных земельных участков с видом разрешенного использования: Для строительства многоквартирного жилого дома с инженерной инфраструктурой
- Земли общего пользования

**ЗДАНИЯ И СООРУЖЕНИЯ**

- Существующие капитальные объекты
- Зоны планируемого размещения объектов капитального строительства
- Границы зоны планируемого размещения объектов капитального строительства – блокированных жилых домов до 3-х этажей с прилегающими участками

**ТРАНСПОРТНАЯ ИНФРАСТРУКТУРА**

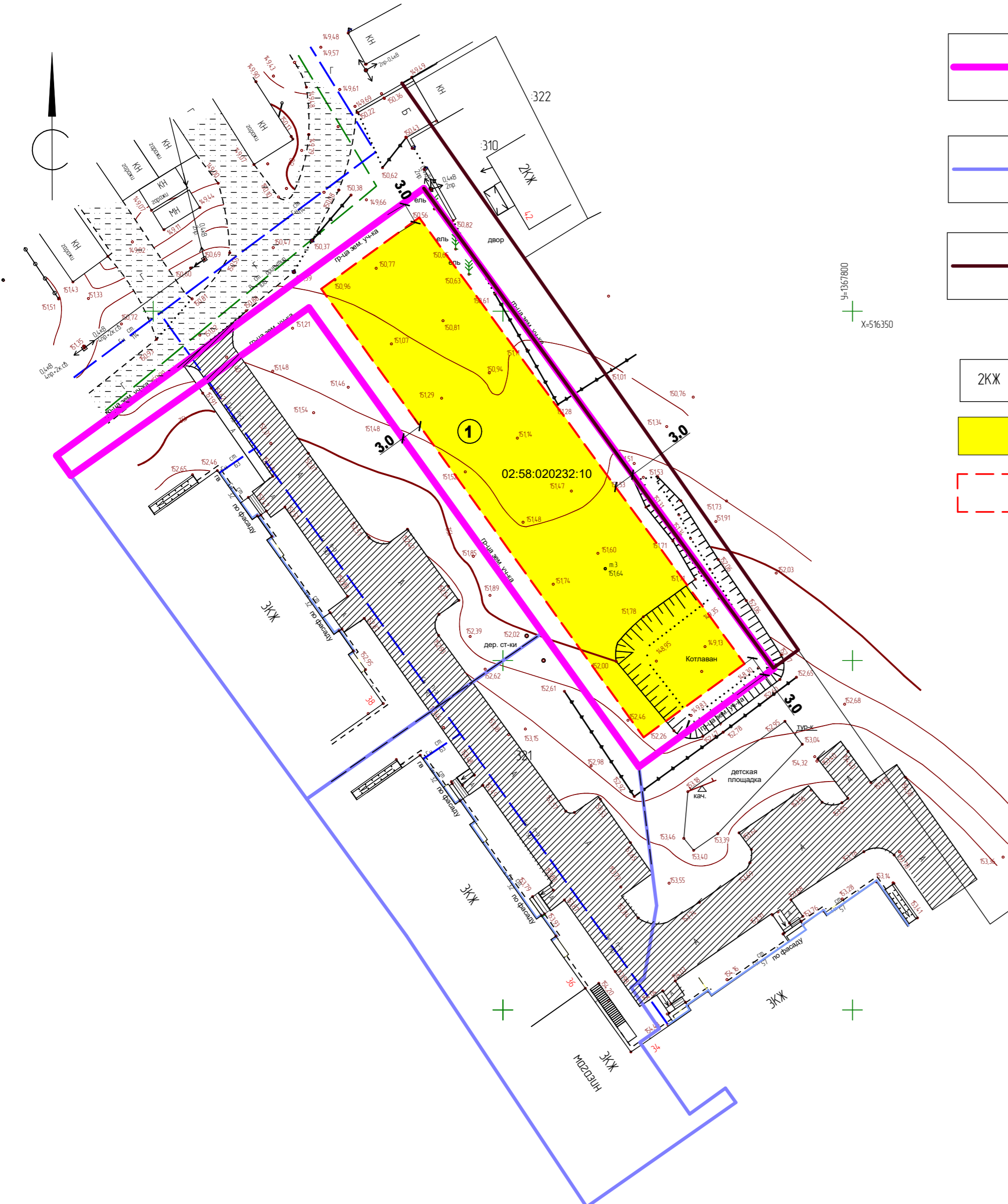
- Существующие асфальтированные проезды
- Существующие гравийные проезды

**ИНЖЕНЕРНАЯ ИНФРАСТРУКТУРА**

- Линии водоснабжения
- Существующий водопровод
- Линии газоснабжения
- Существующий газопровод
- Линии электроснабжения
- Существующая линия ВЛ-0,4 кВ

ПЕРЕЧЕНЬ ЗЕМЕЛЬНЫХ УЧАСТКОВ, ВХОДЯЩИХ В ПРОЕКТ ПЛАНИРОВКИ

№ по плану	Кадастровый номер земельного участка	Местоположение земельного участка в период подготовки проекта	Местоположение земельного участка, присваиваемое проектом планировки	Категория земель	Разрешенное использование в период подготовки проекта	Разрешенное использование присвоенного проектом	Форма собственности	Площадь земельного участка по проекту кв. м.
1	02:58:020232:10	Местоположение установлено относительно ориентира, расположенного за пределами участка. Ориентир жилой дом №26. Участок находится примерно в 150м по направлению на север относительно ориентира. Почтовый адрес ориентира: Республика Башкортостан, р-н Ишимбайский, г. Ишимбай, ул. Чкалова.	Почтовый адрес ориентира: Российская Федерация, Республика Башкортостан, муниципальный район Ишимбайский район, городское поселение город Ишимбай, ул. Чкалова, дом 38а	земли населенных пунктов	"размещение производственной застройки"	блокированная жилая застройка	нет данных	2165





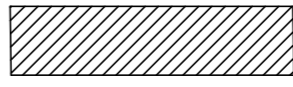
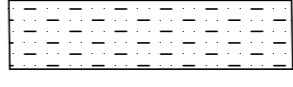

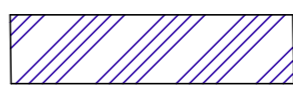
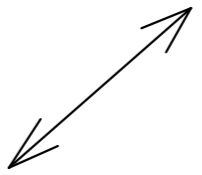


Создано	
Проверено	
Исполнено	
Дата	

						3003-17-ПП-1			
						Заказчик: ООО "МегаСтрой"			
Изм	кол. уч.	лист	№ док.	подпись	дата	Проект планировки земельного участка с кадастровым номером 02:58:020232:10 Основная часть	Статья	Лист	Листов
							ПП	2	2
							Чертёж границ зон планируемого размещения объектов капитального строительства		
							МУП УАИГ по Ишимбайскому району		

М 1:500

УСЛОВНЫЕ ОБОЗНАЧЕНИЯ

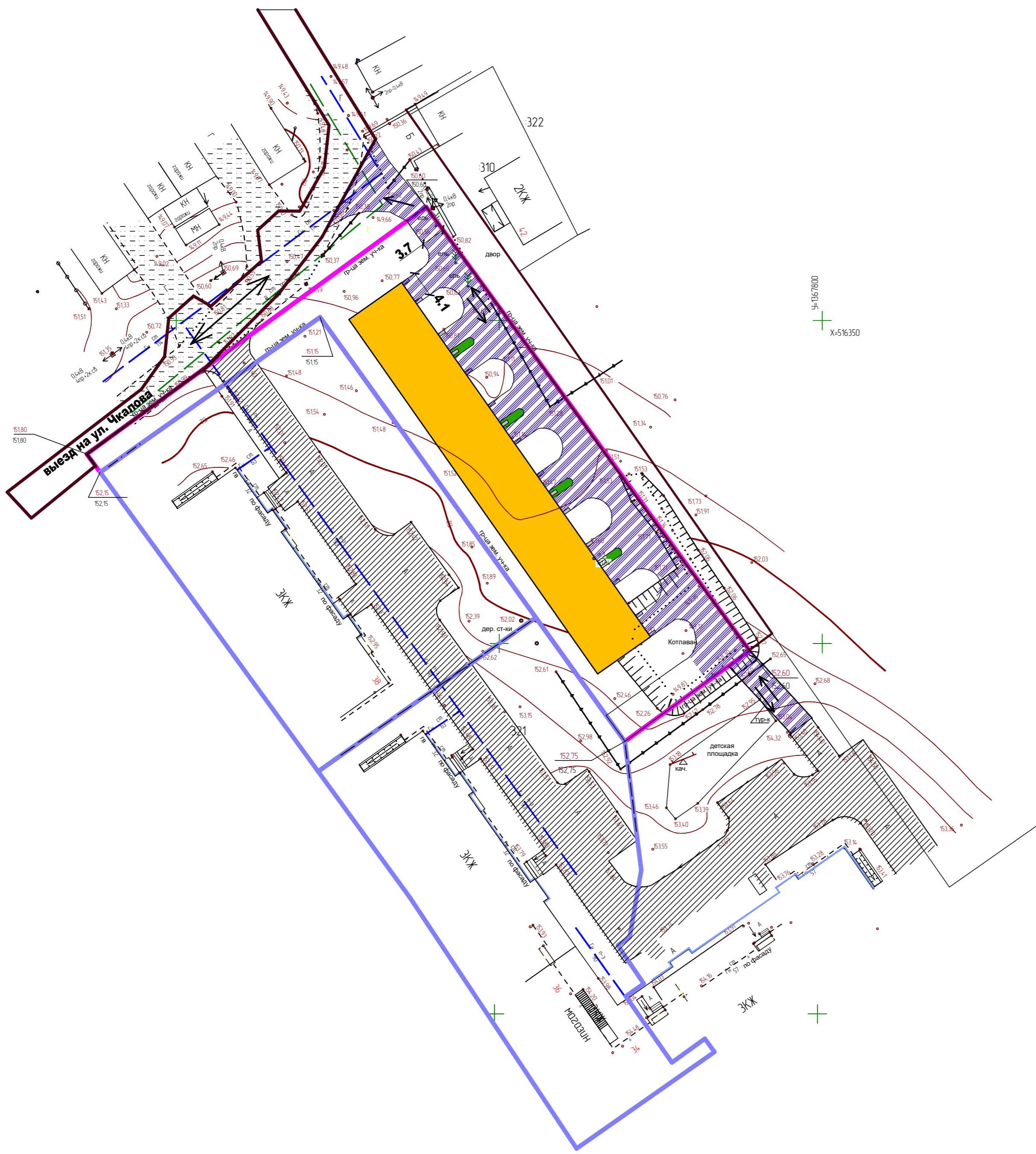
-  Граница ранее сформированного земельного участка с кадастровым номером: 02:58:020232:10 с видом разрешенного использования "размещение производственной застройки"
-  Границы ранее сформированных земельных участков с видом разрешенного использования: Для строительства многоквартирного жилого дома с инженерной инфраструктурой
-  Земли общего пользования
-  Существующие капитальные объекты
-  Существующие асфальтированные проезды
-  Существующие гравийные проезды
-  Капитальные здания (проектируемые)
-  Предложение по трассировке дорог местного значения (без пропуска общественного транспорта) в перспективе
-  Направление движения транспорта

Линии и границы зон линий водоснабжения

 Существующий водопровод

Линии и границы зон линий газоснабжения

 Существующий газопровод



Создано	
Исполнено	
Проверено	
Утверждено	
Дата	

						3003-17-ПП-2		
						Заказчик: ООО "МегаСтрой"		
Изм	кол	лист	№рек	подпись	дата	Проект планировки земельного участка с кадастровым номером 02:58:020232:10 Материалы по обоснованию		
						Стация	Лист	Листов
						ПП	3	
						МуП УАИГ по Ишимбайскому району		